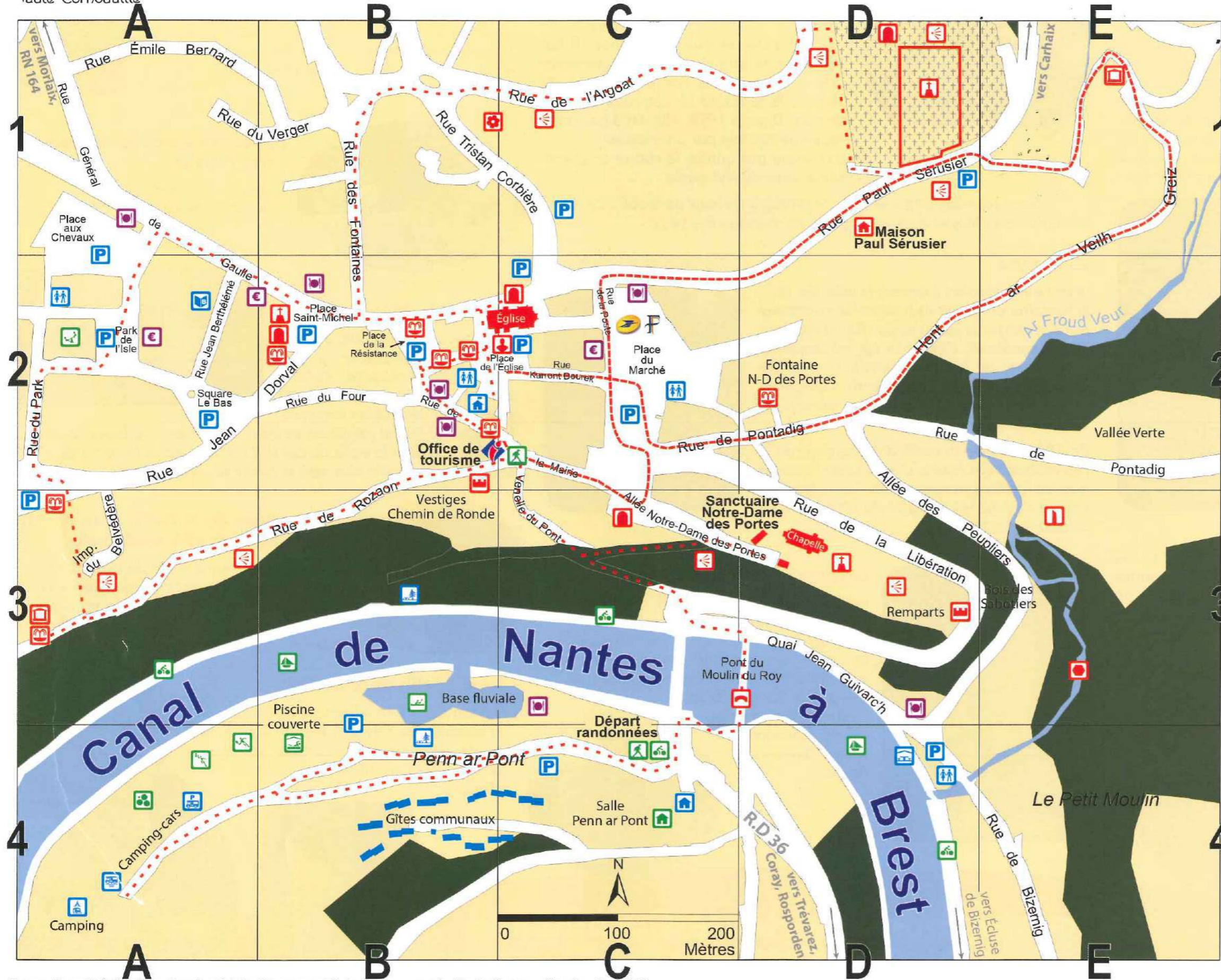




Office de Tourisme
Haute Cornouaille

BIENVENUE À CHÂTEAUNEUF-DU-FAOU



À VISITER

- Sanctuaire de Notre-Dame des PortesD3
- Maison Paul SérusierD1
- Circuit Paul Sérusier
- Circuit Découverte
- Église St-Julien (Peintures P. Sérusier)C2
- AqueducE3
- Croix-Calvaire Fontaine Lavoir
- Conservatoire du CamelliaB1
- MégalithesE3
- Point de vue panoramique
- Pont du Moulin du RoyD3
- Remparts, vestiges
- Stèle Paul SérusierC2
- Stèle du souvenir
- Vieux cimetièreD1

SPORTS ET LOISIRS

- Aire de jeuxA2
- Base fluvialeB3-B4
- BasketA4
- Départ des chemins de randonnées
- PétanqueA4
- Piscine couverteB4
- Plaisance (Canal de Nantes à Brest)
- Salle de Penn ar PontC4
- TennisA4
- Vélo - VTT (Chemin de halage - Randonnées)

POUR VOUS ÊTRE UTILE

- Office de tourisme (Bureau touristique)B2
- Aires de pique-nique (couvertes et découvertes)
- Aire de stationnement de camping-carsA4
- Aire de vidange de camping-carsA4
- CampingA4
- Accueil camping et gîtes communauxC4
- BibliothèqueA2
- MairieB2
- PosteC2
- Trésor publicC2
- Parking
- Toilettes publiques
- Distributeur de billets
- Restaurant



Flânerie dans la ville

La rue Roz-Aon

dénommée par les anciens « la Montagne » ou encore « petit Nice », offre au soleil du sud ses jardins en terrasses, ses maisons adossées au rocher. La vue embrasse les **Montagnes Noires** qui doivent leur nom à la couleur du schiste noirâtre et du manteau forestier où abondent ifs et houx. Tout au bout de la rue, après les petites maisons en pierre des ardoisiers, dénichiez le lavoir éponyme surmonté de sa fontaine.



La maison du XVI^e siècle

en granit et schiste est l'une des plus anciennes maisons de Châteauneuf. Un cochon sculpté en crossette d'angle fait pendant à une gargouille représentant un chien. Il est dit que cette maison fut le pied-à-terre, des seigneurs du manoir de Trévaré (Trévarez).

L'Église St-Julien

édifice reconstruit en 1878, conserve l'ancien clocher de 1737. À noter, les murs du baptistère décorés par l'artiste Paul Sérusier entre 1914 et 1918, les vitraux du chœur, le mobilier complet du XIX^e siècle, la riche statuaire.



La fontaine souterraine Saint Jean-Baptiste


jusqu'en 1900 l'accès se faisait par la descente de quatre marches. Il fut condamné lors des réaménagements de la Place de la Pompe. Durant un siècle, la fontaine se retrouva sous le trottoir. Depuis 1999, elle est à nouveau rendue accessible par un escalier. Sous la voûte maçonnée, la statue en granit polychrome date du XV^e siècle.

Saint Jean-Baptiste a la vertu de protéger les eaux de la pollution, fléau très redouté au Moyen-Âge, et de guérir les maladies des yeux.

La pompe

jadis l'eau ruisselait à travers la ville. En 1831 la fontaine en granit et bronze fut construite pour protéger la population des infiltrations et des souillures. Déplacée au gré des aménagements de la place autrefois nommée « Place de la Pompe », elle servit d'abreuvoir et de lieu de rencontre des ménagères venues remplir leurs cruches.

En 1896, lors de la visite du Président de la république Félix Faure, c'est à cette fontaine que les femmes vinrent puiser l'eau pour « la course de cruches » organisée dans le cadre des festivités locales...



La chapelle Notre-Dame des Portes

reconstruite en 1892-1893. Toute en finesse et en élégance, elle surplombe la vallée verte et l'ancienne voie romaine et offre un magnifique panorama sur l'Aulne et les Montagnes Noires. À l'intérieur la gracieuse statue en chêne de la vierge couronnée Notre-Dame des Portes.



Le porche gothique de la chapelle du XV^e siècle

décoré de statuette, de feuilles de vignes et d'acanthes, d'animaux et de figures grotesques. Au bas du pilier droit, un magnifique bénitier mouluré finement sculpté.



La fontaine de Notre-Dame des Portes

située rue de Pontadig, a été restaurée en 2015.

Le Pont du Moulin du Roy

construit sous Louis XIII, au XVII^e siècle pour remplacer un gué utilisé dès l'Antiquité. Rebaptisé un temps Pont National pendant la Révolution française. Lorsque l'Aulne fut canalisée, ce pont aux arches trop basses constituait un obstacle pour le trafic du canal, il fut donc amputé de l'une d'entre elles afin de rendre plus aisé le passage des péniches.




Les vestiges de la forteresse du XII^e siècle et de la cité médiévale

remparts et tour d'angle du site St Joseph, chemin de ronde de la rue des Cendres. La Venelle du pont, unique rue médiévale, allait du gué de la rivière Aulne à l'entrée de la Ville Close.

La chapelle du Moustoir

à 3 km de la ville à l'ombre des vieux ifs, la chapelle dédiée à St Ruellin vous livre ses secrets : fonts baptismaux, sacraire en kersantite du XVI^e siècle, statues, vitraux...



Office de Tourisme Haute Cornouaille

02 98 81 83 90

www.tourisme.chateauneufdufaou.com